



# **Atlante delle felci**

*Osservazioni 2012*

*a cura di* **Roberto Dellavedova**

**Società di Scienze Naturali  
del Verbano Cusio Ossola**

Le mappe di distribuzione proposte mostrano il territorio della provincia del Verbano – Cusio – Ossola, suddiviso in settori geografici che corrispondono in gran parte con le principali vallate locali; procedendo in senso orario da sud si incontrano i seguenti settori: **Insubrico, Valle Anzasca, Valle Antrona, Valle Bognanco, Valle Divedro, Valle Devero, Valle Antigorio e Valle Formazza, Valle Vigezzo e Valle Ossola fondovalle principale.**


All'area di studio è stato sovrapposto il reticolo della Carta Tecnica Regionale (CTR) che coincide con le dimensioni dei **quadranti**.

La simbologia utilizzata è rappresentata da:

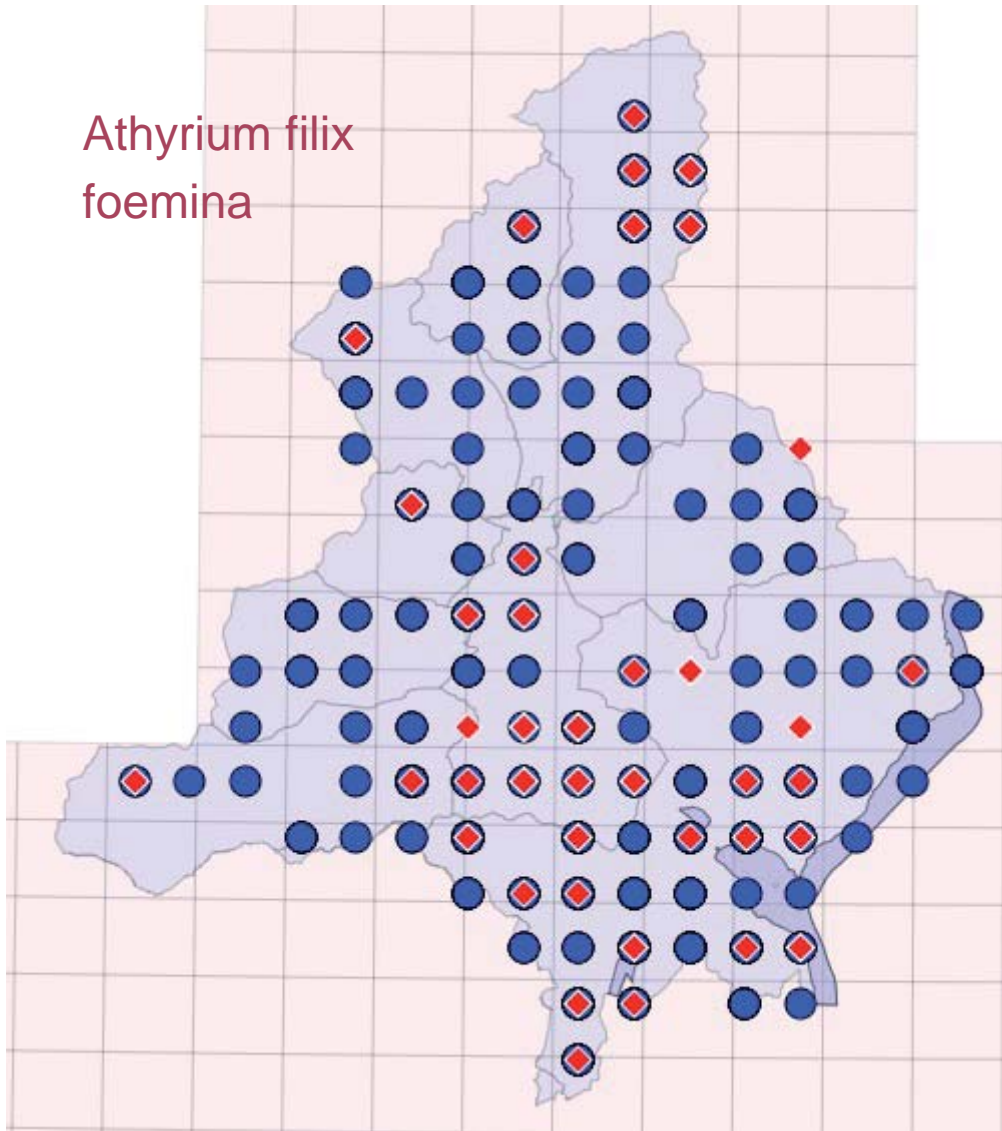
- **pallini blu:** dati inediti frutto dell'osservazione diretta sul campo (periodo 2004-2012);
- **rombi rossi:** dati storici bibliografici o di erbario.

Si ringrazia l'IPLA spa nella persona di Alberto Selvaggi per aver fornito i dati bibliografici e d'erbario relativi alle felci del VCO informatizzati nel programma DBVEGE.

*Athyrium filix-foemina*



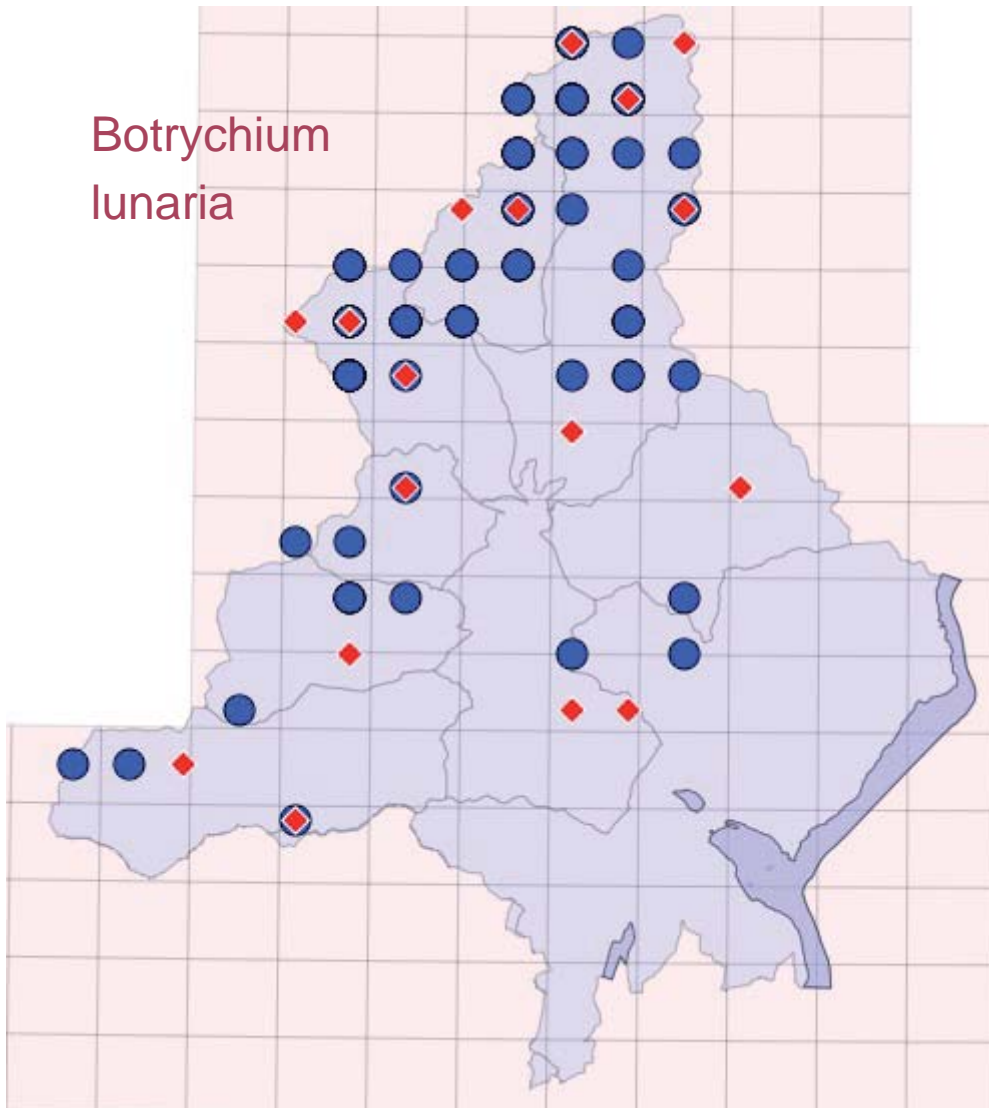
*Athyrium filix*  
*foemina*



*Botrychium lunaria*



Botrychium  
lunaria



*Osmunda regalis*



*Osmunda regalis*

